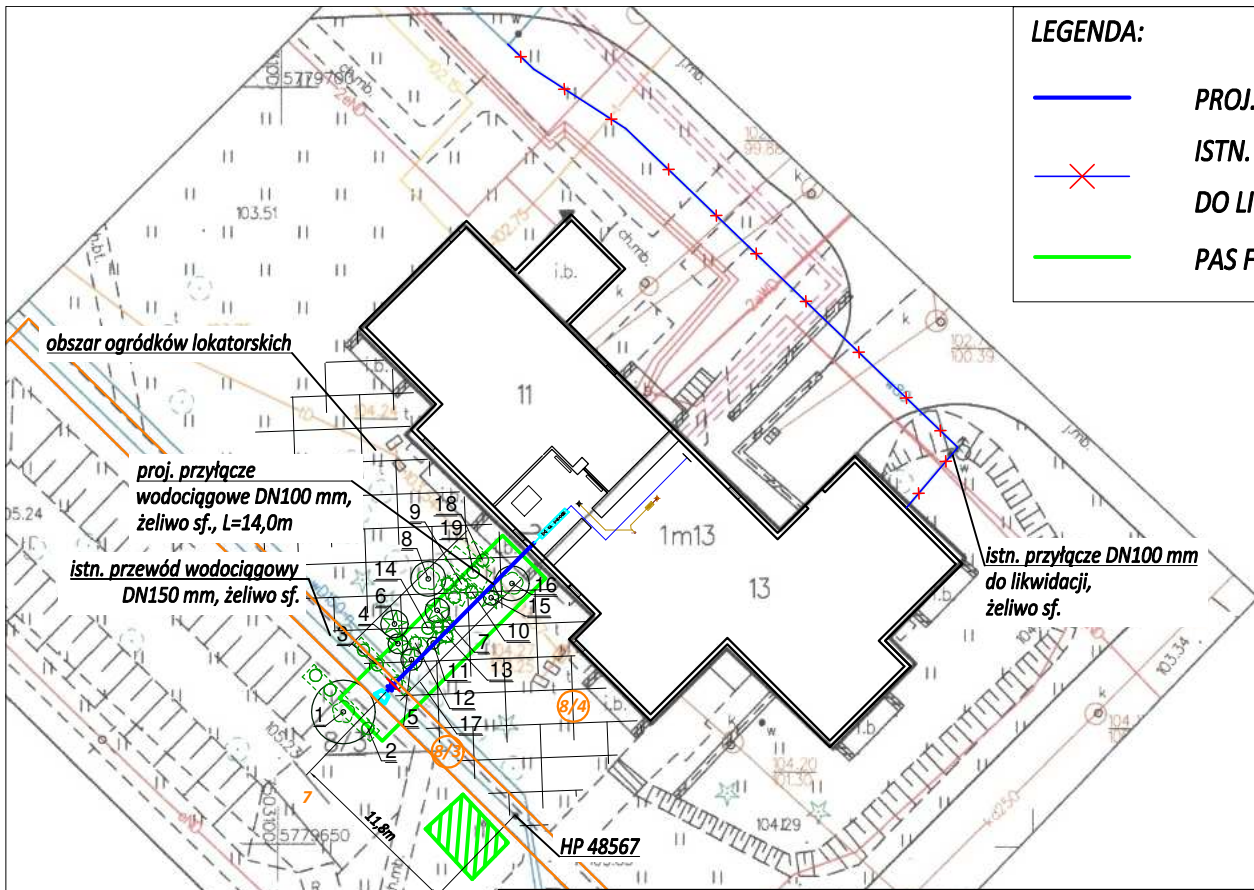



LEGENDA:

- PROJ. PRZYŁĄCZE WODOCIĄGOWE
- X — ISTN. PRZYŁĄCZE WODOCIĄGOWE DO LIKWIDACJI
- PAS FRONTU ROBÓT
- ZAPLECZE DLA WYKONAWCY
- GRANICA DZIAŁKI
- 8/4 NR DZIAŁKI, PRZEZ KTÓRĄ PRZECHODZI PROJ. PRZYŁĄCZE



MAPA DO CELÓW PROJEKTOWYCH
Dz. Ursynów, ul. Polinezyjska 2, dz.ew.8/4



Oznaczenie kancelaryjne pracy geodezyjnej	BG-ODGiK-OZ.6640.9195.2020	
Miejscowość	m.st. Warszawa	
Jednostka ewidencyjna	identyfikator	146513_8
	nazwa	Ursynów
Obręb ewidencyjny	identyfikator	146513_8.1019
	nazwa	1-10-19
Skala mapy	1:500	
Sekcja m. z.	numeryczna	
Nazwa układu współrzędnych	pros. płaskich	2000
	wysokości	PL-EVRF2007-NH
Oznaczenie granic obszaru , który był przedmiotem aktualizacji	Czarny	
Oznaczenie i informacje o służebnościach gruntowych mających wpływ na zagospodarowanie gruntów, zlokalizowanych w granicach projektowanej inwestycji	Wykonano bez ustalenia obciążeń	
Oznaczenie i symbol konturu użytku gruntowego , który nie jest ujawniony w bazie danych ewidencji gruntów i budynków	brak	
Nie wyklucza się istnienia w terenie innych nie wykazanych na niniejszej mapie urządzeń podziemnych, które nie były zgłoszone do inwentaryzacji		



WARSZAWA
EKOPROJEKT WARSZAWA sp. z o.o., al. Krakowska 224, 02-219 Warszawa, tel. 22 886 44 39, biuro@ekoprojekt.com

PROJEKT BUDOWLANY WYKONAWCZY
PROJEKT BUDOWY PRZYŁĄCZA WODOCIĄGOWEGO PRZY UL. POLINEZYJSKIEJ 2 W WARSZAWIE

OBIEKT PRZYŁĄCZE WODOCIĄGOWE ZLOKALIZOWANE PRZY UL. POLINEZYJSKIEJ 2 W WARSZAWIE
DZ. EW. NR 8/3, 8/4 Z OBRĘBU 11019, JEDN. EW. NR 146513_8 DZIELNICA URSYNÓW

PROJEKTANT: Inż. KONRAD GOSKA	NR UPRAWNIENI:	PODPIS:	STADIUM:	PBW
	MAZ/0195/POOS/10		BRANŻA:	SANITARNA
OPRAWOWUJĄCY: Inż. EWELINA JACZEWSKA	-		NUMER RYSUNKU 1	
SPRAWDZAJĄCY: mgr Inż. SŁAWOMIR DROZDOWSKI	MAZ/0206/PWOS/09		SKALA: 1:500	DATA: 07.2020 r.

PROJEKT ZAGOSPODAROWANIA TERENU

term Paulina Sokółowska
ul. Hłabska 45, 05-090 Falenty Nowe
142613907 NIP: 532 228 48 00

mgr inż. Adam Białkiewicz
GEODETA UPRAWNIONY
Nr 15222/96